

# Bi mila urte: Euskal Herriaren historia

3 000 000 urte  
Kristo aurretik

## Historiaurrea


3 000 urte  
Kristo aurretik

## Nekazariak

200 urte  
Kristo aurretik



Historiaurreak milioika urte irauten du; lehen gizon-emakumeekin hasi eta idazkera asmatu zenean bukatzen da, orain dela 5.000 urte: historiaren hasiera da



Lehen euskaldunak ehiztariak ziren, eta pixkanaka abeltzain eta laborari bihurtu ziren. Nekazaritzarekin, metalak ezagutu zituzten eta herriskak egiten ikasi zuten. Erromatarrek Kristo aurreko 218. urtean iritsi ziren Euskal Herrira.


1600

## XVII. mendea

1700

## XVIII. mendea

1800



Mende honetan, euskaldunon historia Espainiako eta Frantziako erregeekin lotuta dago: mundua korritzen zuten marinak, lur berriak konkistatzen zituzten gerrariak, itsasontziak erasotzen zituzten piratak... Erregeak ondo, menpekoak miserian.



Errege eta jauntxoek gehiegikeriek matxinadak eragin zituzten. Ideia eta pentsakera berriak sortu ziren Herriak gobernatzerakoan. 1789. urtean (Parisen Frantses Iraultzak sekulako eragina izan zuen mundu osoan, baita Euskal Herrian ere.

## Gogoan izan beharreko urte garrantzitsuak

### • KRISTO AURRETIK

**Orain dela 3 milioi urte:** lehen gizon-emakumeak.  
**500 000. urte inguruan:** ehiztariak eta arrantzaleak.  
**80 000. urte inguruan:** nekazariak eta etxegileak.  
**3 000. urte inguruan:** merkatariak.  
**2 000. eta 1 000. urteetan:** brontzea eta burdina azaldu ziren Euskal Herrian.  
**218. urtean:** erromatarrek euskaldunei izen bereziak ezarri zituzten (baskoiak, barduliarrak, karistiarrak, autrigoiak, akitaniarrak eta beroiak).  
**• KRISTO ONDOREN**  
**400. urte inguruan:** barbaroak Euskal Herrian.  
**410. eta 700. urteetan:** euskaldunak bisigotuen eta frankoen aurka borrokatu ziren.  
**711. urtean:** arabiarrek Iberiar penintsulan.  
**778. urtean:** Orreagako gudua.  
**824. urtean:** Iñigo Ximenez Haritza, lehen euskal erregea.

**999. urtean:** Antso III Handia, euskal erregerik handiena.  
**1492. urtean:** Amerika aurkitu zuen Kolonek.  
**1512. urtean:** Nafarroako Erresuma Gaztelaren esku.  
**1519-1522. urteetan:** Elkanok munduari lehen aldiz bira osoa eman zion. Lurraren biribiltasuna frogatuta geratu zen.  
**1789-1799. urteetan:** Frantses Iraultza.  
**1805-1814. urteetan:** Napoleon, Europako nagusi.  
**1834-1839. urteetan:** Lehen Karlistada.  
**1841. urtean:** Industria handia hasi zen Bizkaian.  
**1898. urtean:** Espainiar inperio koloniala galdua.  
**1901-1902. urteetan:** Bizkaian burdingintza.  
**1894. urtean:** EAJ-PNV sortu zuen Sabin Aranak.  
**1914-1918 urteetan:** I. Mundu-Gerra.  
**1936. urtean:** Franco jeneralaren diktadura hasi zen.  
**1939-1945. urte bitartean:** II. Mundu-Gerra.  
**1980. urtean:** Eusko Jaurlaritza


200 urte  
Kristo ondoren

## Jauntxoak eta gerrariak

1500

## Euskaldunak Amerikan

1600



Erromatar inperioaren ondotik, euskaldunek tribu edo taldetan banaturik jarraitzen zuten. Baina etsai berriak: bisigotuak, frankoak, arabiarak... Jauntxoak, lehen euskal erregeak, gerrak... garai honetakoak dira. Hiri eta eliza handiak eraiki zituzten.

1492. urtean Amerika aurkitu zenetik, mundua irekiagoa eta zabalagoa azaldu zen europearentzat, baita euskaldunentzat ere. Itsasontzia eta abentura nagusitu ziren. Merkataritza ere (urrea, zilarra, kafea, patata, tabakoa...) iritsiko da Amerikatik Europara.



1800

## XIX. mendea

1900

## XX. mendea

2000



XIX. mendean, industria eta garraiobideek asko aurreratu zuten, lurrinaren erabilerari esker. Asmakuntza ugari egin ziren, eta hiriak ere handitu ziren. Langileen bizimodua, meategietan eta fabriketan oso gogorra zen, matxinadak sortaraziz.

XX. mendean, aurrerapenak arin doaz: eleka-energia, nuklearra, eguzki-indarra, autoak, hegazkina, espaziontziak, ordenadorea... Baina, gerrak eta pobrezia oraindik ere nagusi dira munduko lurralde askotan.

## Hainbat asmakuntza eta aurkikuntza

### • KRISTO AURRETIK

**500 000. urtetik:** lehen lanabesak eta armak (egurrez, harriz, hezurrez... eginikoak).

**8 000. urtetik:** lurgintza, abeltzantza, lurrontzigitza, oihalgintza, txalupak...

**3 000. urtetik:** gurpila, goldea, idazkera, metalgintza (urrea, brontzea, burdina...).

### • KRISTO ONDOREN

**500-1000 urte bitartean:** perra, oinburdina...

**1000-1200 urte bitartean:** ur-errota, haize-errota...

**1200-1500 urte bitartean:** luma, iparrorratza, inprimategia...

**1600-1700 urte bitartean:** mikroskopioa, teleskopioa, Pascalen kalkulagailua, barometroa,...

**1700-1800 urte bitartean:** lurrin-makina, tximistorratza, termometroa, aire beroko globoa...

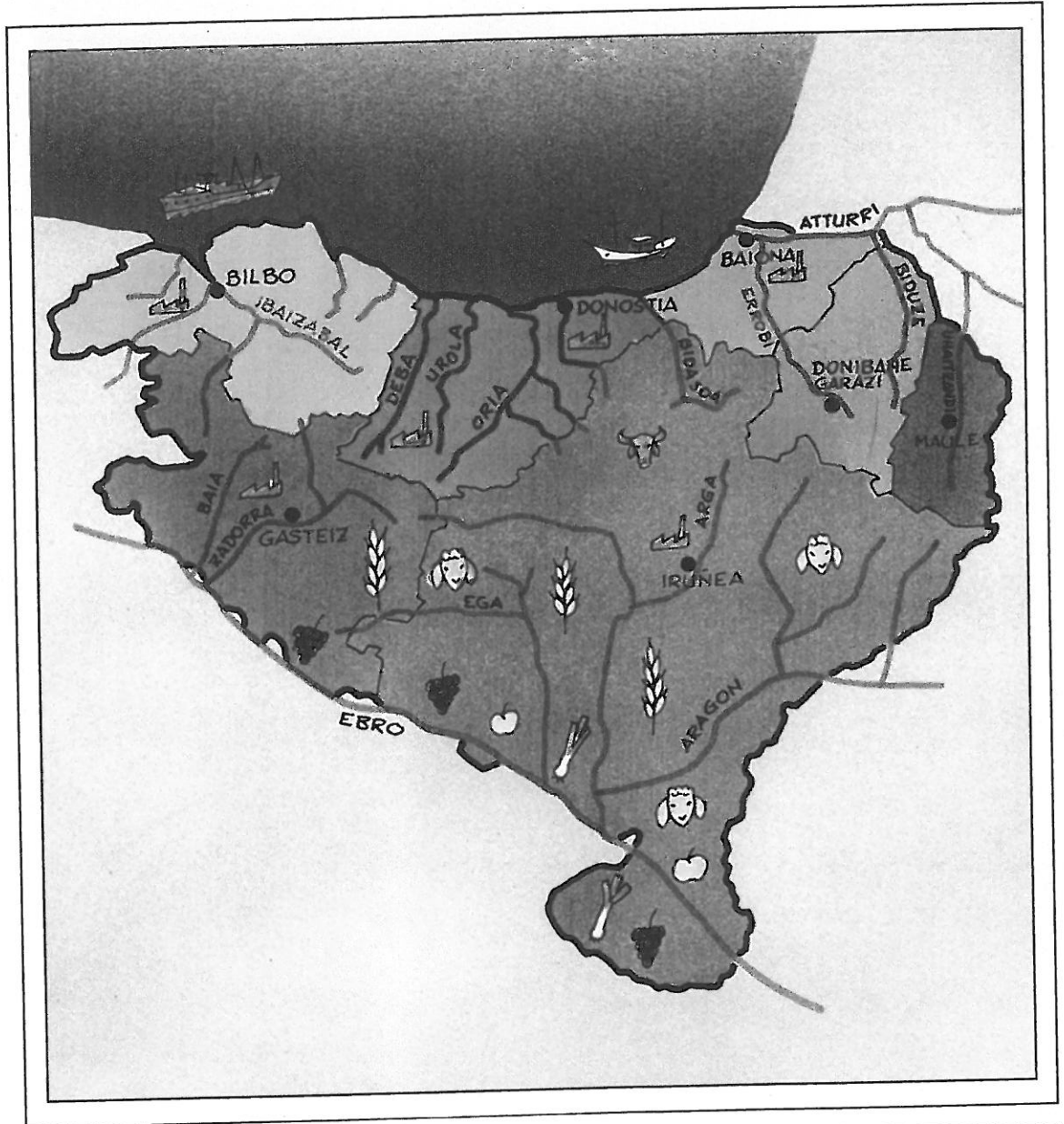
**1800-1850 urte bitartean:** fotografia, lurrin-ontzia, lurrin-trena, pila eta motor elektrikoa, Morse telegrafoa...

**1850-1900 urte bitartean:** bonbila elektrikoa, telefonoa, fonografoa, zinema, hari gabeko telegrafoa, Pasteur txertoa, leherketa-motorea, gasolinazko autoa...

**1900-1950 urte bitartean:** metroa, hegazkina, soinudun zinema, irratia eta telebista, radarra, bomba atomikoa, ordenagailua.

**1950-1990 urte bitartean:** zentzu-erregulazioa, bideo-kasetea, konpakt-diskoa, espaziozuzkia...

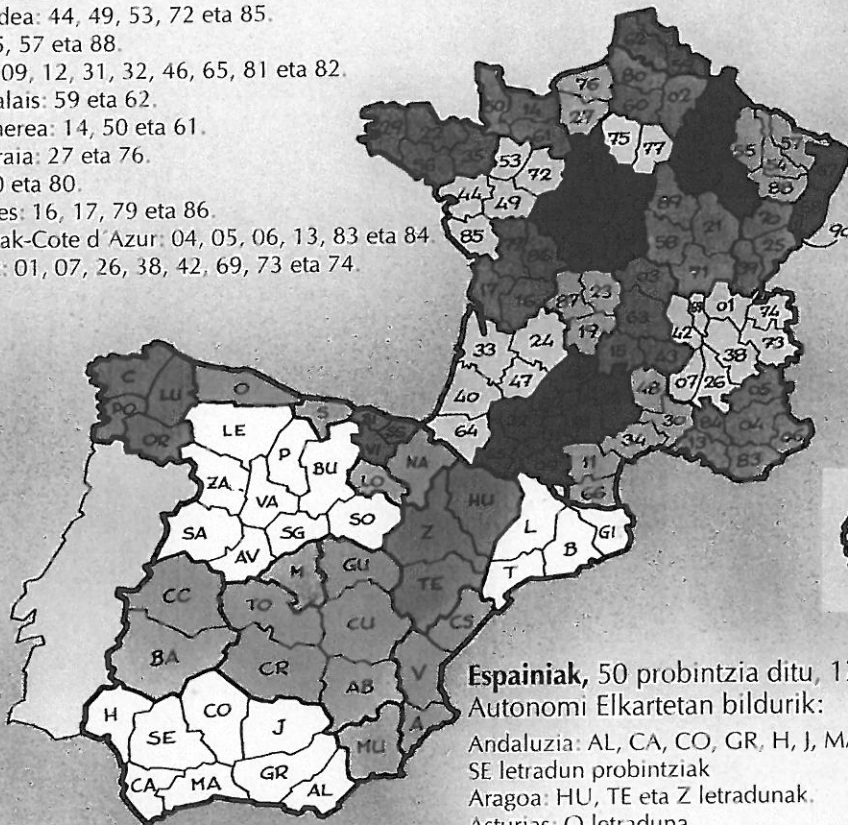
# Euskal Herriko mapa



ARABA	BIZKAIA	GIPUZKOA	NAFARROA	LAPURDI	NAFARROA BEHEREA	ZUBEROA
Hiriburua	Hiriburua	Hiriburua	Hiriburua	Hiriburua	Hiriburua	Hiriburua
01001 Gasteiz	48001 Bilbo	20001 Donostia	31000 Iruñea	64100 Baiona	64220 Donibane Garazi	64130 Maule

Frantziak, 90 departamendu ditu, 22 eskualdetan bildurik:

- Akitania: 24, 33, 40, 47 eta 64 zenbakidunak.
- Alsazia: 67 eta 68 zenbakidun departamenduak,
- Auvergne: 03, 15, 43 eta 63 zenbakidunak
- Borgonia: 21, 58, 71 eta 89.
- Breitania: 22, 29, 35 eta 56.
- Champagne-Ardenak: 08, 10, 51 eta 52.
- Erdialdea: 18, 28, 36, 37, 41 eta 45.
- Franche-Comte: 25, 39, 70 eta 90.
- Ile-de-France: 75, 77, 78, 91, 92, 93, 94 eta 95.
- Itsasoz bestaldekoak: 97.1, 97.2, 97.3, 97.4 eta 97.5.
- Korsika: 2A eta 2B.
- Languedoc-Roussillon: 11, 30, 34, 48 eta 66.
- Limousin: 19, 23 eta 87.
- Loiraren Eskualdea: 44, 49, 53, 72 eta 85.
- Lorraine: 54, 55, 57 eta 88.
- Midi-Pyrenees: 09, 12, 31, 32, 46, 65, 81 eta 82.
- Nord-Pas-de-Calais: 59 eta 62.
- Normandia Beherea: 14, 50 eta 61.
- Normandia Garaia: 27 eta 76.
- Picardie: 02, 60 eta 80.
- Poitou-Charentes: 16, 17, 79 eta 86.
- Proventza-Alpeak-Cote d'Azur: 04, 05, 06, 13, 83 eta 84.
- Rodano-Alpeak: 01, 07, 26, 38, 42, 69, 73 eta 74.










**Espainiak, 50 probintzia ditu, 17 Autonomi Elkartetan bildurik:**

















- Andaluzia: AL, CA, CO, GR, H, J, MA eta SE letradun probintziak
- Aragoa: HU, TE eta Z letradunak.
- Asturias: O letraduna.
- Baleareak: PM letraduna
- Errioxa: LO.
- Estremadura: BA eta CC.
- Euskadi: BI, SS eta VI.
- Galizia: C, LU, OR eta PO.
- Gaztela eta Leon: AV, BU, LE, P, SA, SO, SG, VA eta ZA.
- Gaztela-Mantxa: AB, CR, CU, GU eta TO.
- Kanariak: GC eta TF
- Kantabria: S letraduna
- Katalunia: B, GI, L eta T.
- Madril: M.
- Murtzia: MU.
- Nafarroa: NA.
- Valentzia: A, CS eta V.

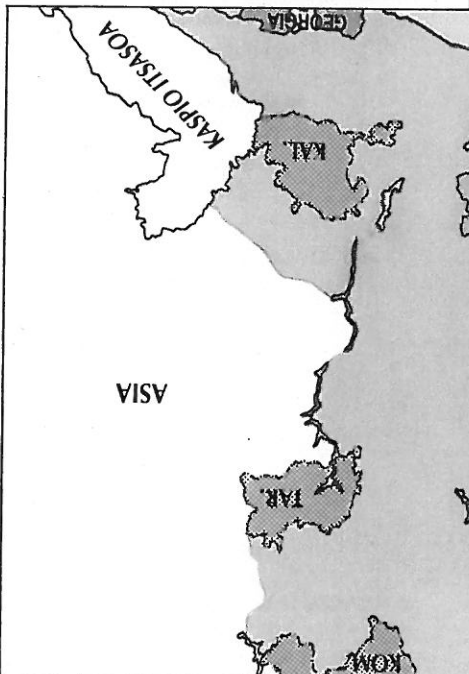

Lapurdi, Nafarroa Beherea eta Zuberoa euskal lurraldeak, Frantziako Akitania (Aquitaine) eskualdean, Pyrénées Atlantiques (64) departamenduaren barruan daude.

Araba, Bizkaia eta Gipuzkoa, berriz, Espainiako Euskadiko Autonomi Elkartean; eta Nafarroa, azkenik, Espainiako Nafarroako Foru Elkartearen barruan daude.

						
UKRAINA	VATIKANNO	SERBIA	SAN MARINO	MONTENEGRO	MONAKO	MAZEDONIA

															
TXEKIA	TURKIA	POLONIA	MOLDAVIA	HUNGARIA	GEORGIA	ESLOVAKIA	ERRUSIA	ERRUMANIA	BIELORRUSIA	AZERBAIDJAN	ARMENIA	EKIALDEKO EUROPAR ESTATUAK	LITUANIA	NORVEGIA	SUEDIA



GEOGRAFIA

# Europako Herrien eta Estatuoen mapa

IPARRALDEKO  
EUOPAR  
ESTATUAK

DANIMARKA

ERRESUMA  
BATUA


ESTONIA

FINLANDIA

IRLANDA


ISLANDIA

LETONIA



MENDEBALEKO  
EUOPAR  
ESTATUAK

ALEMANIA



ANDORRA



AUSTRIA



BELGIKA



ESPAINIA



FRANTZIA




HOLANDA



LIECHTENSTEIN



LUXENBURG



PORTUGAL



SUITZA



## Europako Herriak

AO	Aosta .....	ITALIAN
BR	Bretainia .....	FRANTZIAN
ESK	Eskozia .....	ERRESUMA BATUAN
EH	Euskal Herria .....	ESPAINIA-FRANTZIAN
F	Flandria .....	BELGIKAN
GL	Gales .....	ERRESUMA BATUAN
G	Galizia .....	ESPAINIAN
HK	Kataluniako Herriak .....	ESPAINIAN
KAL	Kalmuk .....	ERRUSIAN
KAR	Karelia .....	ERRUSIAN
KOM	Komi .....	ERRUSIAN
KOR	Korsika .....	FRANTZIAN
LAP	Laponia .....	SUEDIA-FINLANDIAN
OK	Okzitania .....	FRANTZIAN
SAR	Sardinia .....	ITALIAN
TAR	Tartaria .....	ERRUSIAN

HEGOALDEKO  
EUOPAR  
ESTATUAK


ALBANIA



BOSNIA/HERTZEGOVINA



BULGARIA



ESLOVENIA



GREZIA



ITALIA



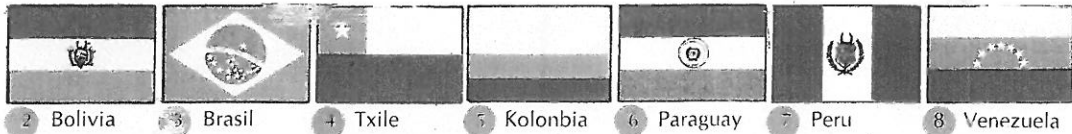
KROAZIA



MALTA



# Munduko mapa



1 Argentina



9 Kanada



10 Kuba



11 Estatu Batuak



12 Mexiko




1 Algeria




2 Kamerun




3 Egipto




4 Etiopia




5 Mali



6 Marokko



7 Niger



8 Sudan



9 Txad



10 Tunisiã



11 Zaire




**Amerika** oso kontinente handia da, ikaragarri hotza bere bi muturretan (Ipar eta Hegoaldean) eta beroa gainerako lurraldeetan.

Iparamerikako herriak, aberatsak dira (Estatu Batuak, munduko aberatsenetakoa da). Hegoamerikako herriak, aldiz, oso txiroak dira.

M Mendebaldea

**Afrika** kontinente arrunt lehorra eta beroa da (Sahara desertuak, Afrikako iparralde gehiena hartzen du). Afrikako herriak munduko txiroenen artean daude; hala ere, batzuk aurreratzen ari dira, dauzkaten zoru-aberastasunez esker.



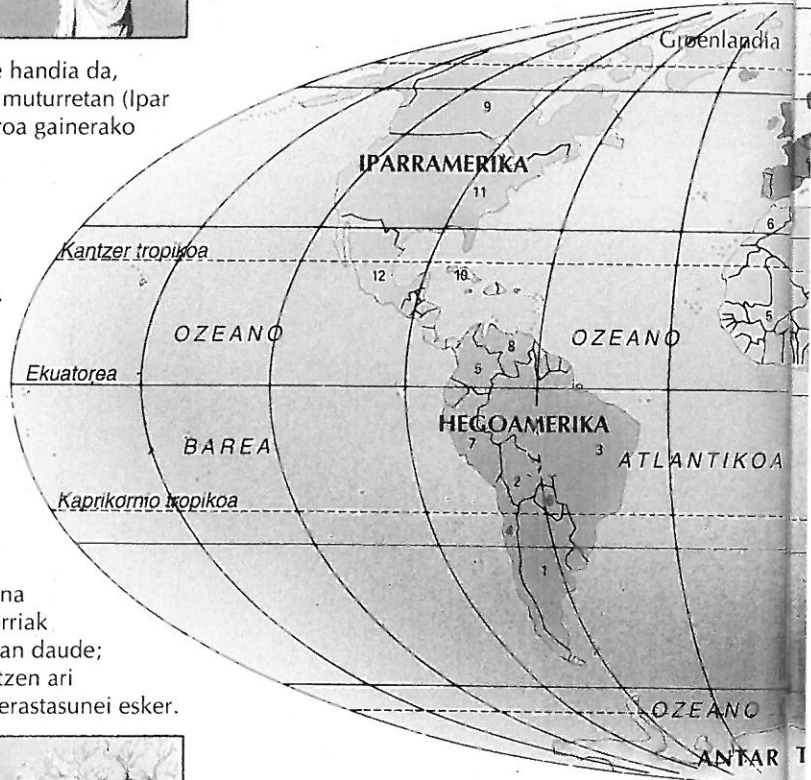
Munduko mapetan, irudimenezko bi lerro marrazten dira. Gisa honetara, eskualde bat kokatzen laguntzen digute. Hona hemen adibide batzuk:

**Ekuatorea**, Lurra bi zatitan (Ipar hemisferioa eta Hego hemisferioa) banatzen duen lerroa da.

**Tropikoak**, ekuatorearen alde banatan dauden bi lerro paraleloak dira.

**Meridianoak**, Lurrazala inguratzen duten marrak dira, Ipar eta Hego lurburuetatik pasatuz.

I Iparraldea




## Munduko hainbat marka:

Munduko deserturik handiena, **Sahara** da, Afrikan.

Munduko uharterik handiena, **Groenlandia** da, Ozeano Artikoan.

Munduko ibairik luzeena, **Nilo** da, Afrikan: 6.670 km-ko luzera du.

Munduko mendirik altuena, **Everest** da: 8.848 m.



Munduko lurralde guztietan ez dago klima berdina. Hiru eskualdetan zati daiteke:

**Eskualde tropikala**, ekuatorearen ingurua da; sekulako beroak egiten ditu urte osoan. Ekuatoretik hurbil, oso eurijasa handiak izaten dira. Baina, tropikoetara inguratzean, eguraldia lehorra bihurtzen da.

**Iparburu eta Hegoburu inguruetan**, hotz handia izaten da, urte osoan zehar.

**Eskualde epela** aurreko bi eskualde horien artean aurkitzen da. Udan bero egiten du eta neguan hotz.



**Asia** da kontinenterik handiena. Oso klima bereziak ditu: iparraldean oso leku hotzak, eta hegoaldean, berriz, beroak; baditu desertuak eta lurralde hezeak ere. Herri gehienak, pobreak dira.



**Europa**, Asiaren mendebaldeko luzapen bat besterik ez da.

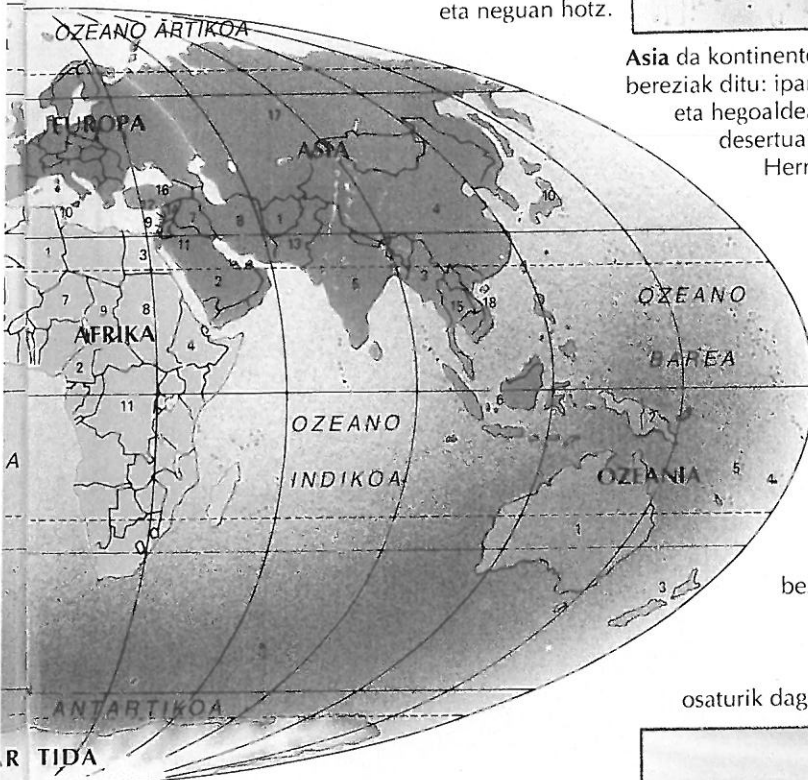


E Ekialde

**Antartida** biztanlerik gabeko kontinentea da, izotzez estalirik dago. Hegoburua, irudimenezko puntu bat besterik ez da (Iparburua bezala, Ozeano Artikoan, ia erabat izozturik).



**Ozeania** milaka uharterez osaturik dago; handiena, Australia da.



**Munduko herriak**

Munduan herri ugari bizi dira. Batzuk, burujabeak dira (beraiek bakarrik har ditzakete erabakiak).

Baina badira beste batzuen menpean bizi direnak (horregatik, munduko zenbait puntutan gerlak eta borrokak gertatzen dira).





# Erreka

Gailurrik altuenak elurrez estalita egoten dira beti ("elur iraunkorrak").

Erpinak edo gailur zorrotzak

lepoa

mendi garaiak

Glaziarra, izoztutako elur pilatuak sortua da.

mendiak

amildegia

muinoak edo mendixkak

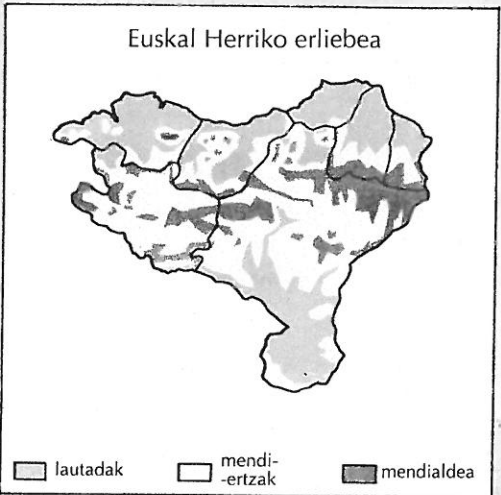
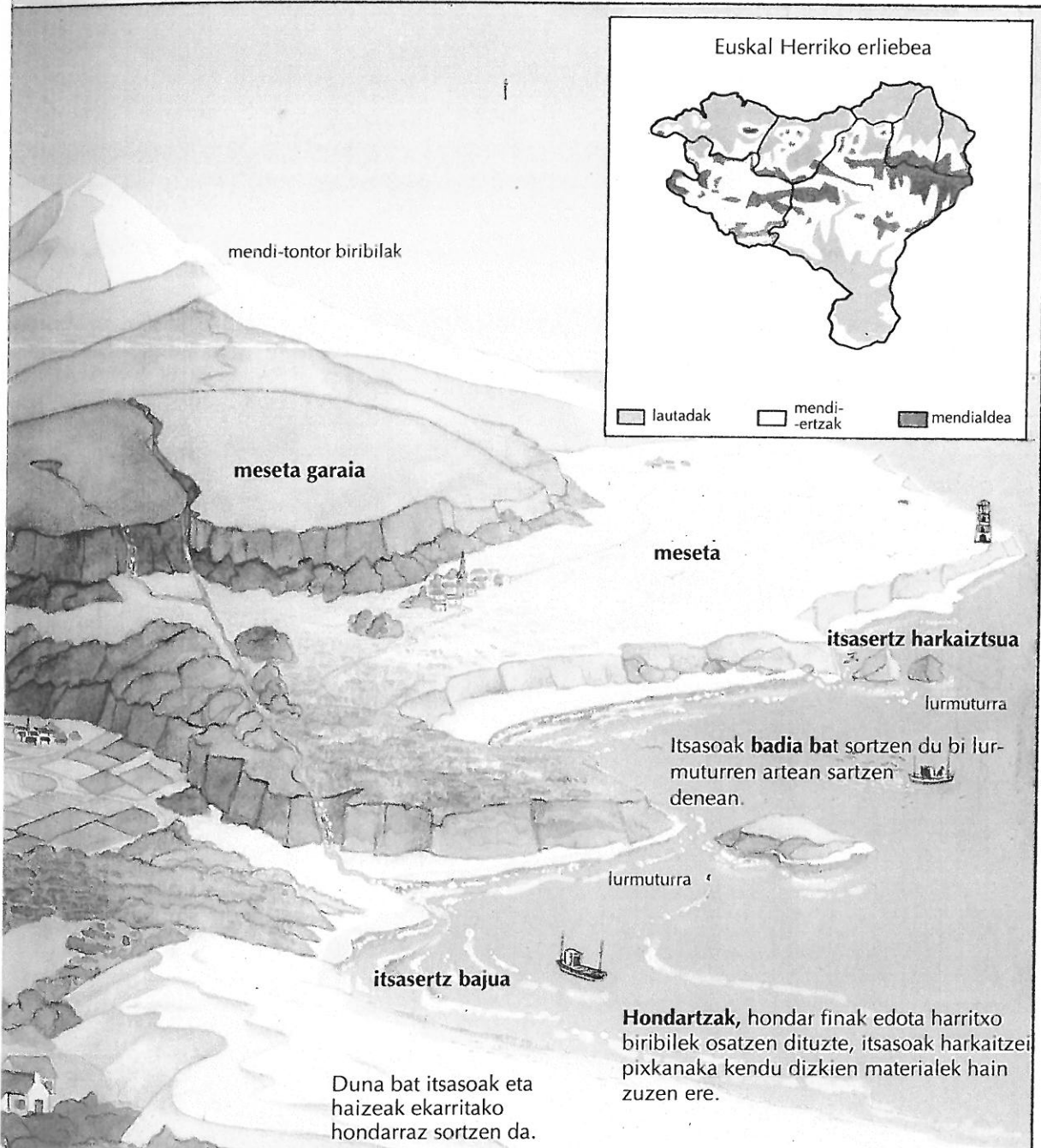
lautada

Euskal Herrian oso paisaia bereziak ikus daitezke: lurralde garaiak (mendialdea); lurralde bajuxeagoak (muinoak edo mendixkak, lautadak eta mesetak), eta itsasertza.

**Mendia**, mota askotakoa izan daiteke: handia, aldapatsua, gailur zorrotzekoa eta haranez inguratua. Baina, txikiagoa ere izan daiteke, biribilagoa. Mendi-lepotik pasatzen bagara, mendia zeharka dezakegu eta haran batetik bestera joan.

**Muinoa** edo **mendixka**, biribila eta garaiera txikikoa izaten da.

Errekak menditxo hauen artean jaisten dira. Errepideek bihurgune ugari dituzte, gora-behera askorekin. Ez da batere erraza horietan zirkulatzea!



**Meseta bat** guztiz laua da. Hiriak eta errepideak, oro har, ibaien inguruan, oso haran sakonetan, egoten dira. Altura handia duten mesetei "meseta garaiak" deitzen zaie.

**Lautada bat** ere, guztiz laua da, baina mesetak baino altuera txikiagoa izaten du. Ibaiak askoz mantsoago joaten dira sakontasun txikiko haranetan. Errepideetako zirkulazioa errazagoa gertatzen da.

**Itsasertza**, itsasoak lur bazterra ukitzen duen lekua da (itsas bazterra ere deitzen zaio). Lurralde menditsuek, itsasertza harkaiztsua eta ebakia izaten dute. Mesetak, sarritan, itsas amildegian amaitzen dira. Lautadak itsasertz bajua izaten du.